



AERONAUTICA MILITARE
Servizio Coordinamento e Controllo
Abano Terme (PD)

ENAV S.p.A. PADOVA ACC	13/02/2014
Prot. AV/ACC.PD/OPS/22/	

Per la richiesta di Attività Aeromodellismo Storico-Campionato Europeo in località Valle Gaffaro, dal 21 al 27 giugno 2014, questo centro esprime parere favorevole per quanto di competenza.

Con riferimento alla richiesta di attività aeromodellismo Campionato Europeo in località Valle Gaffaro dal 21 al 27 Giugno 2014, fatta salva diversa indicazione dell'autorità Aeronautica Militare, questo SCC/AM esprime il seguente parere ATS: nulla osta per quanto di competenza.

Abano Terme, li 18 febbraio 2014

Il Responsabile dell'ACC
Gaetano LONGO

D'ORDINE
Il CAPO UFFICIO OPERAZIONI
(Ten. Col. A.A.r.a.n. Alfredo LA MARCA)

ENAV S.p.A. 13/02/2014
 PADOVA ACC
 Prot. AV/ACC PD/OPS/22/

Per la richiesta di Attività Aeromodellismo Storico-Campionato Europeo in località Valle Gaffaro, dal 21 al 27 giugno 2014, questo centro esprime parere favorevole per quanto di competenza.

Il Responsabile dell'ACC
Gaetano LONGO

22

ENAV S.p.A. - ACC PADOVA



- DIR VIC SEGR CSO ADD
- ESE IMP OPS SAF STAFF
- STAFF DIR STAFF SGO GRU CET CONS
- SEC SPP T-SKY
- COMPETENZA: OPS PROVVEDERE PARLAMENTARE
- PROT DATA

ALLEGATO A


11 FEB. 2014

NOTIZIARIO SPECIALE

All'ENAC - Direzione Aeroportuale di BOLOGNA - RIMINI

Richiedente: Associazione Italiana Aeromodellismo Storico - SAM Italia Chapter 62
 Indirizzo: Via Rosmini n. 5 - 60019 Senigallia (AN)


1. Tipo di attività ^(a)
Campionato Europeo Aeromodellismo Storico.
2. Tipi di aeromobili o altri apparecchi ^(b)
Aeromodelli Storici.
3. Località di decollo e coordinate geografiche ^(c)
Associazione Volo Delta 2000 - Valle Gaffaro
44° 50' 00 N. - 12° 14' 00 E.
4. Località di atterraggio e coordinate geografiche ^(c)
C.S.
5. Località ove si svolge l'attività
C.S.
6. Dati identificativi dello spazio aereo interessato dall'attività:
 - a) Limiti laterali - area racchiusa dalle congiungenti dei punti di coordinate geografiche ^(c)
.....
oppure
cerchio di raggio di NM oppure: 300 metri
con centro di coordinate geografiche ^(c) di cui al punto 3
 - b) Limiti verticali:
Inferiore ^(d) zero mt.
Superiore ^(d) 350 mt.
 - c) Ubicazione rispetto al capoluogo di provincia o alla radioassistenza di navigazione più vicina: Ferrara
 - d) Distanza dall'ARP di metri ^(e)
7. Data/e e orario/i di attività ^(f)
21 giugno / 27 giugno 2014 - Alba/tramonto
8. Collegamenti t/b/t e transponder
9. Altre notizie utili alla sicurezza del volo:

	Circolare	ATM-05A	
	Eventi e attività speciali interessanti il traffico aereo	23/07/2013	pag. 2 di 3

La pista dell'Associazione Aerdelta 2000 resterà chiusa per tutta la durata del Campionato.


10. Recapiti: Telefono/i .331 3803841 Fax.....
 Posta elettronica: direzione@eurochamp.info

Data 06 febbraio 2014



ASSOCIAZIONE ITALIANA AERONAUTICA
 Circolo 62 - Bergamo

FIRMA DEL RESPONSABILE
 (Presidente SAM Italia Chapter 62 - Sergio Scirocchi)



solo per attività originali da organizzatore civile

VALUTAZIONI / PRESCRIZIONI ENTI ATS (timbro e firma)	VALUTAZIONI / PRESCRIZIONI DEL DIRETTORE AEROPORTUALE (timbro e firma)
---	--

NOTE:


a) Specificare il tipo di attività con riferimento a quanto indicato nel para 3.2 della Circolare ATM-05. Inoltre, in particolare per:

- **MANIFESTAZIONE E GARA AEREA:** allegare il programma nel quale sia specificato se trattasi di attività che si svolge all'interno di un'area o lungo una rotta/percorso, e l'autorizzazione dell'Ae.C.I. ai sensi della Circolare ENAC OPV-19. Se sono previste attività di diversa natura (es. lanci paracadutisti, esibizioni acrobatiche, ecc), nel programma dovranno essere dettagliatamente indicati i rispettivi orari, le aree e le quote interessate dalle singole attività;
- **LANCIO PALLONI LIBERI E DIRIGIBILI NON VINCOLATI SENZA EQUIPAGGIO:** comunicare colore, diametro massimo, peso massimo, velocità ascensionale ed ogni altra informazione pertinente, come riportato nell'Allegato 4 dell'Annesso 2 dell'ICAO;
- **SOLLEVAMENTO PALLONI E DIRIGIBILI VINCOLATI:** allegare dichiarazione che attesti che gli stessi non forino le "superfici di rispetto" degli aeroporti interessati (vedi "Regolamento per la costruzione e l'esercizio degli aeroporti" Cap. 4) e non interferiscano con le procedure strumentali di avvicinamento, mancato avvicinamento, decollo e di circling.
- **EMISSIONE DI RAGGI LASER E FASCI LUMINOSI:** allegare dichiarazione che attesti se tale attività costituisce o meno pericolo per la navigazione aerea.

b) Specificare se trattasi di velivoli, elicotteri, alianti, aerostati, apparecchi per il VDS, ecc..

c) Le coordinate geografiche dovranno essere indicate in: latitudine espressa in gradi, primi e secondi riferita all'Equatore e longitudine espressa in gradi, primi e secondi riferita al Meridiano di Greenwich secondo il sistema WGS84.

d) I limiti verticali dovranno essere espressi in livelli di volo (FL) o in piedi (ft) riferiti al livello medio del mare (AMSL) ad eccezione dei casi di attività di apparecchi VDS, di divieti di sorvolo derivanti da motivi

	Circolare	ATM-05A	
	Eventi e attività speciali interessanti il traffico aereo	23/07/2013	pag. 3 di 3
<p>istituzionali o di ordine pubblico e sicurezza, fuochi pirotecnici e palloni o dirigibili vincolati, per i quali il limite superiore dovrà essere espresso in piedi o metri rispetto al suolo (AGL). Si precisa che il limite inferiore sarà sempre il suolo (GND) o la superficie del mare (SFC) ad eccezione dei casi in cui vengano utilizzate determinate fasce/porzioni di altitudine o livelli di volo.</p> <p>e) Per effettuazione di fuochi pirotecnici, indicare l'aeroporto interessato dall'attività e la distanza dall'ARP. (ARP - Punto di Riferimento Aeroportuale: - Per i principali aeroporti italiani le coordinate dell'ARP sono pubblicate in AIP - Italia).</p> <p>f) DATA DELL'ATTIVITÀ: per indicare singoli giorni utilizzare la virgola (es. 1,2,5,10); per indicare periodi di giorni consecutivi utilizzare il trattino (es. 1-3, 5-11) oppure utilizzare la dicitura "tutti i" (es. "tutti i giovedì"). In nessun caso dovrà essere utilizzata la parola "prefestivo" per indicare, ad esempio, il sabato o il 14 agosto. ORARIO DELL'ATTIVITÀ: specificare se trattasi di ORA LOCALE o di orario UTC (ora di Greenwich). È possibile utilizzare in chiaro le dizioni "ALBA/TRAMONTO" o "H24".</p>			